



ПОХОД ПО ЛИКИЙСКОЙ ТРОПЕ

С РЮКЗАКОМ.
ВОСТОЧНАЯ ЧАСТЬ



ОТ СТРАНЫ ВЕТРОВ

ПОХОД ПО ЛИКИЙСКОЙ ТРОПЕ

ВОСТОЧНАЯ ЧАСТЬ

С РЮКЗАКОМ



**Восточная часть Ликийки —
это удивительное горное приключение.**

Восхождение на гору Тахталы, горные и приморские тропы, реликтовые леса и восточный колорит. Локации похода запомнятся тебе надолго, а воспоминания об атмосфере турецкого треккинга будут манить в новые приключения.



ПРОГРАММА ПО ДНЯМ

ДЕНЬ 1 | 0 км

Встречаемся в Анталии и заселяемся в отель. Сегодня мы весь вечер гуляем по городу: посмотрим **старый город Калеичи**, набережную и немного познакомимся с культурой страны. Вкусно поужинав турецкой кухней, отправляемся спать — завтра нас ждет начало путешествия!

Достопримечательности:




Калеичи — это старый город Анталии, расположенный за крепостными стенами, вблизи порта. С турецкого Kaleiçi переводится как «внутри крепости». Старый город насчитывает около 3000 различных по величине построек. Сейчас Калеичи — это впечатляющее и уютное сосредоточение клубов, ресторанов и кафе под крышами каменных древних зданий. Колорит!

ДЕНЬ 2 | 4 км

Завтракаем в отеле и едем на автовокзал. Там садимся в автобус и выезжаем на стартовую точку нашего маршрута — посёлок Гойнюк (дорога займёт около часа). После непродолжительного перехода попадаем в **каньон Гойнюк**. Там ставим палатки в **кемпинге*** и идём гулять. После выбираем себе активность по душе: **каньонинг****, **катание на лодке или зип-лайн***** (активности не входят в стоимость похода и оплачиваются отдельно). Вечером продолжаем знакомиться и обсуждать план предстоящих приключений.

Достопримечательности:



Каньон Гойнюк — один из самых популярных каньонов в Турции. Это отвесные стены причудливых цветов, хаотичное нагромождение валунов, вода разных оттенков бирюзового и умопомрачительный аромат хвои вокруг.

Интересности:



* Этот **кемпинг** примечателен тем, что по нему ходят павлины. Только представь: готовишь еду в котле, а тебя отвлекают красиво расписанным хвостом!



** **Каньонинг** — это путешествие по каньону горной реки пешком и вплавь.



*** **Зип-лайн** — это полёт в обвязке вдоль натянутого троса над живописным местом. В каньоне 2 зип-лайна, и оба заслуживают внимания посетителей.

ДЕНЬ 3 | 11 км


Сегодня нам предстоит самый серьезный переход. После сбора лагеря сворачиваем из каньона на лесную тропу и начинаем затяжной подъем на перевал, с которого нам откроется невероятный вид на каньон, окружающие горы и, конечно, море. Спускаемся с перевала и становимся лагерем у родника.



ДЕНЬ 4 | 12 км

Сегодняшний переход красивый и нетрудный. Мы пройдем по извилистым тропкам, вдыхая аромат хвойного леса и любуясь окружающими нас красотами, выходим в поселок Гедельме, и ставим там палатки. Здесь можно не только вкусно поужинать в ресторане, но и даже заночевать в номерах на кровати. Неприметный поселок щедр на достопримечательности. Мы прогуляемся до развалин **Замка Гедельме**, побродим по **карстовой пещере** и залезем на **дедушку-платана**.


Достопримечательности:



Замок Гедельме — этот византийский средневековый замок, который хорошо сохранился и дошел до наших дней, был построен в 9 веке н.э. Можно залезть на стены и башни замка и посмотреть с них панораму турецких холмов.



Карстовая пещера — пещера у замка называется Сырная дыра. Большая часть пещеры, общая длина которой составляет 74 метра, сухая. В наличии все классические пещерные достопримечательности: сталактиты, сталагмиты и колонны.



Дедушка-платан — недалеко от стен замка растет 2500-летний платан, который входит в число монументальных деревьев Турции.

ДЕНЬ 5 | 12 км

В этот день мы подходим к базовому лагерю горы Тахталы (2365м.) Турецкий олимп откроется нашему взору практически в самом начале маршрута, мы увидим вершину и, минувя небольшие турецкие деревушки, приблизимся к ней и станем лагерем. **Место лагеря*** — это огромное горное плато с величественными скальными выступами вокруг. Здесь можно гулять, любоваться природой, заниматься йогой, а ночью увидеть мириады звезд, застилающих небосвод.

Интересности:



* **Эта стоянка** обычно впечатляет своими инопланетными видами даже опытных походников.

ДЕНЬ 6 | 13 км

Собираем лагерь и выходим к месту начала восхождения. Наверх идем налегке, берем с собой только воду, перекус, теплую одежду и поднимаемся по сыпучей тропе к вершине. Там можно будет пообедать в местном кафе или час погулять и полюбоваться **видами, открывающимися с вершины**. Желающие также могут отказаться от восхождения и просто отдохнуть под сенью хвойных деревьев у подножия. Спускаемся, делимся впечатлениями, забираем рюкзаки и продолжаем путь до посёлка Бейджик.

Достопримечательности:



Вид с вершины — с горы Тахталы открывается волшебный вид на побережье, море, скалы и горы вокруг. Это настоящее средне горное восхождение без рюкзаков, от которого кайфанут все любители горной атмосферы.





ДЕНЬ 7 | 19 км

Сегодня мы посетим еще одну занимательную достопримечательность маршрута — **огни Химеры**. Становимся лагерем неподалеку и **исследуем это уникальное природное явление***. Намного лучше наблюдать это именно вечером, когда солнце уже село. Тогда пламя выглядит намного более впечатляюще!

Достопримечательности:



Огни Химеры — существует легенда, что именно в этом месте было повержено и заточено под землю грозное существо — огнедышащая Химера. И до сих пор наружу вырываются языки ее пламени, из-за которых земля вокруг в буквальном смысле горит. В действительности всё более прозаично: скала Янарташ содержит в себе запасы газа, которые вырываются на поверхность и самовозгораются. В итоге получается своеобразный Вечный огонь.

Интересности:



*Тут гид достаёт из рюкзака **сюрприз**, который приятно удивляет всех участников. Чтобы узнать, что это за сюрприз — надо пойти в поход!

ДЕНЬ 8 | 0-4 км

В последний день похода мы сможем пробежаться босиком по пляжу Средиземного моря! **Будем загорать, купаться, отдыхать и делиться впечатлениями о маршруте***. А с теми, кто еще бодр и полон сил, мы сходим налегке в **развалины древнего города Олимпос**, который находится по другую сторону деревни Чиралы. Вечером выезжаем обратно в Анталию.

Достопримечательности:



Олимпос — это античный город, который был построен в долине реки Улупинар. Город, скорее всего, был основан пиратами примерно в 3 веке до н. э, а в 42 году до н. э. перешел под владычество римлян. В римский период город достиг наивысшего расцвета. Благодаря своему стратегическому положению, город быстро рос и стал одним из самых больших в Ликии.

Интересности:



*Любители отдохнуть на море и накупаться могут использовать этот последний день, валяясь на берегу. Это истинный кайф — разложить уставшие после недельного похода ноги и просто лежать на песке)

